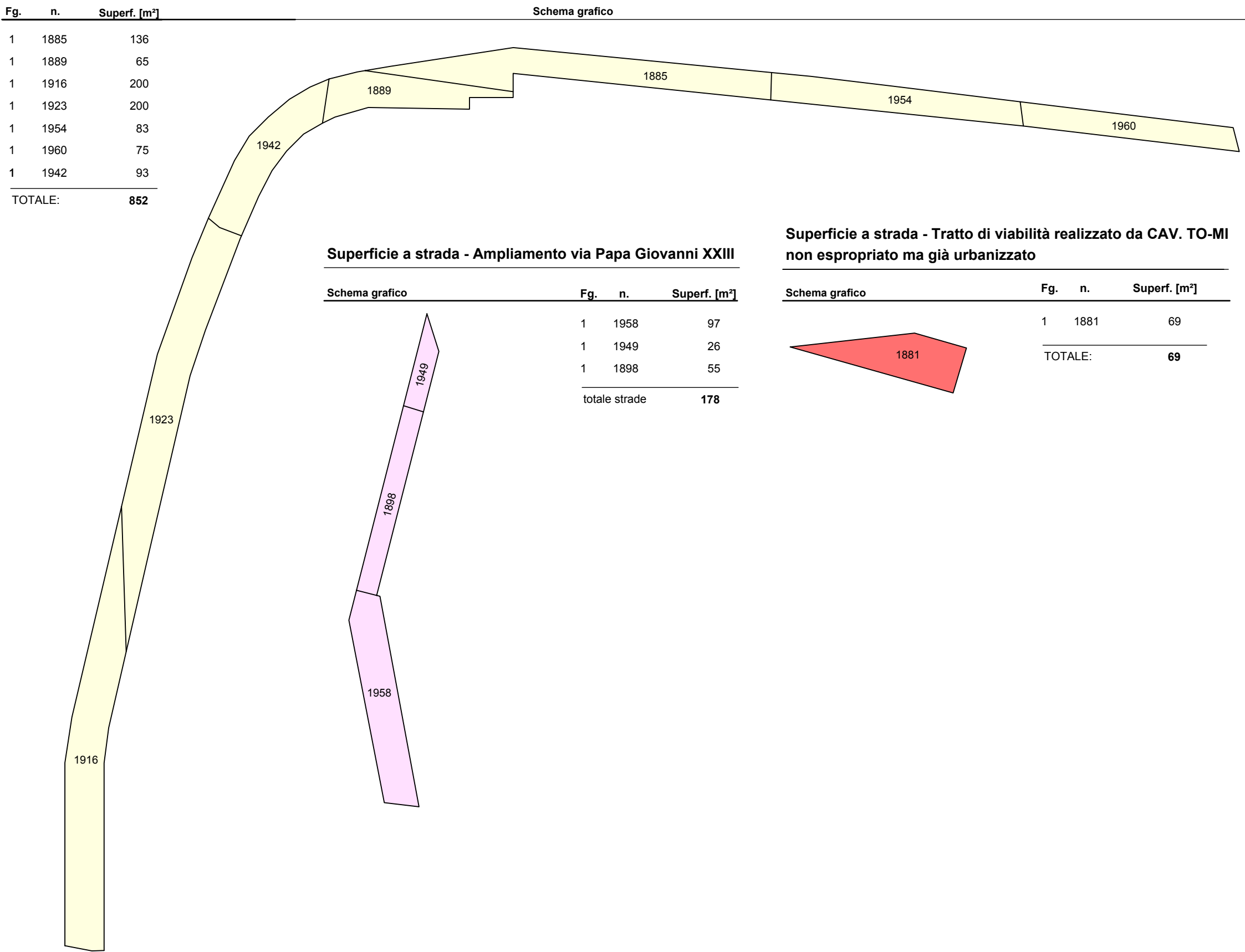
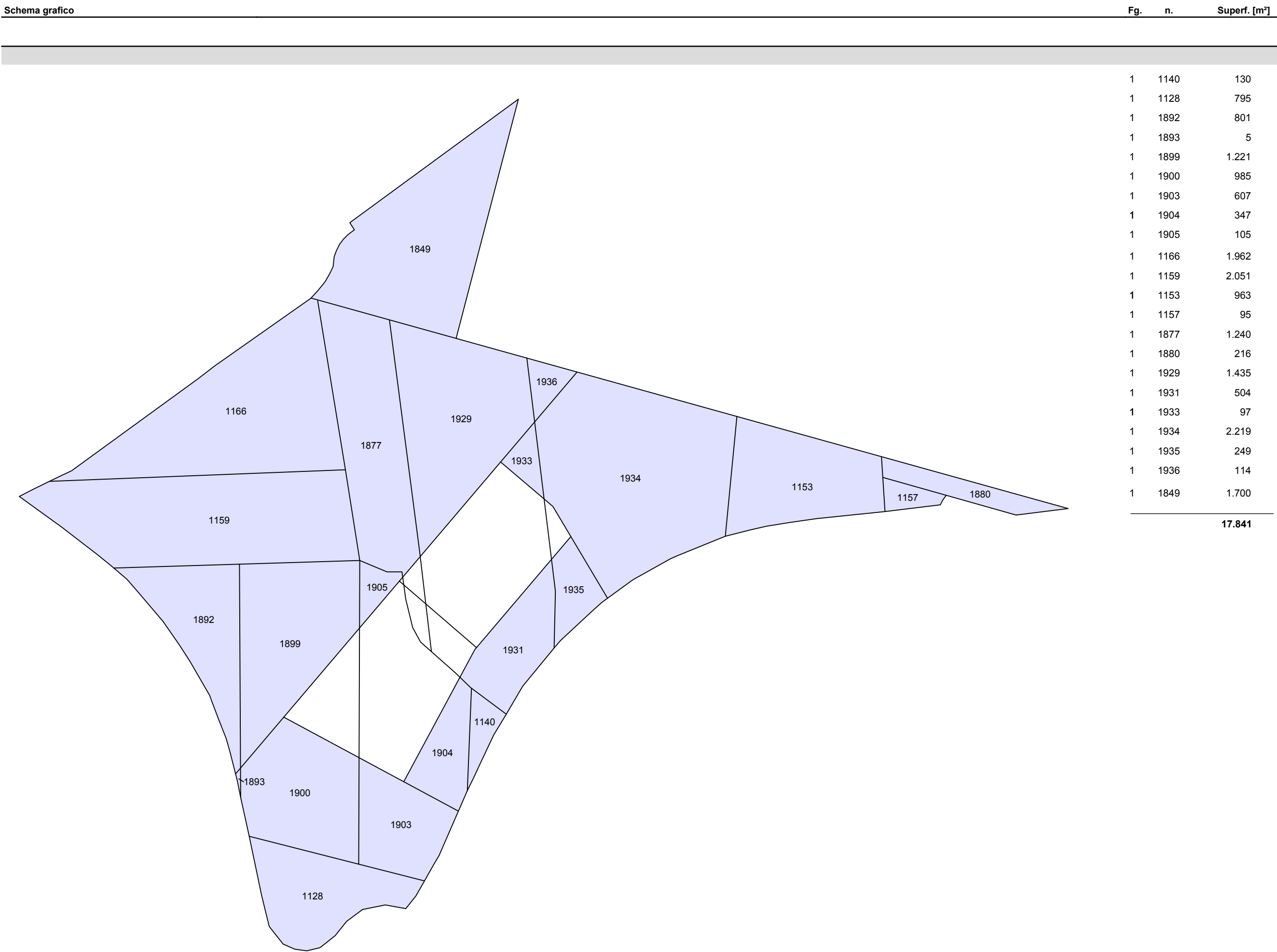


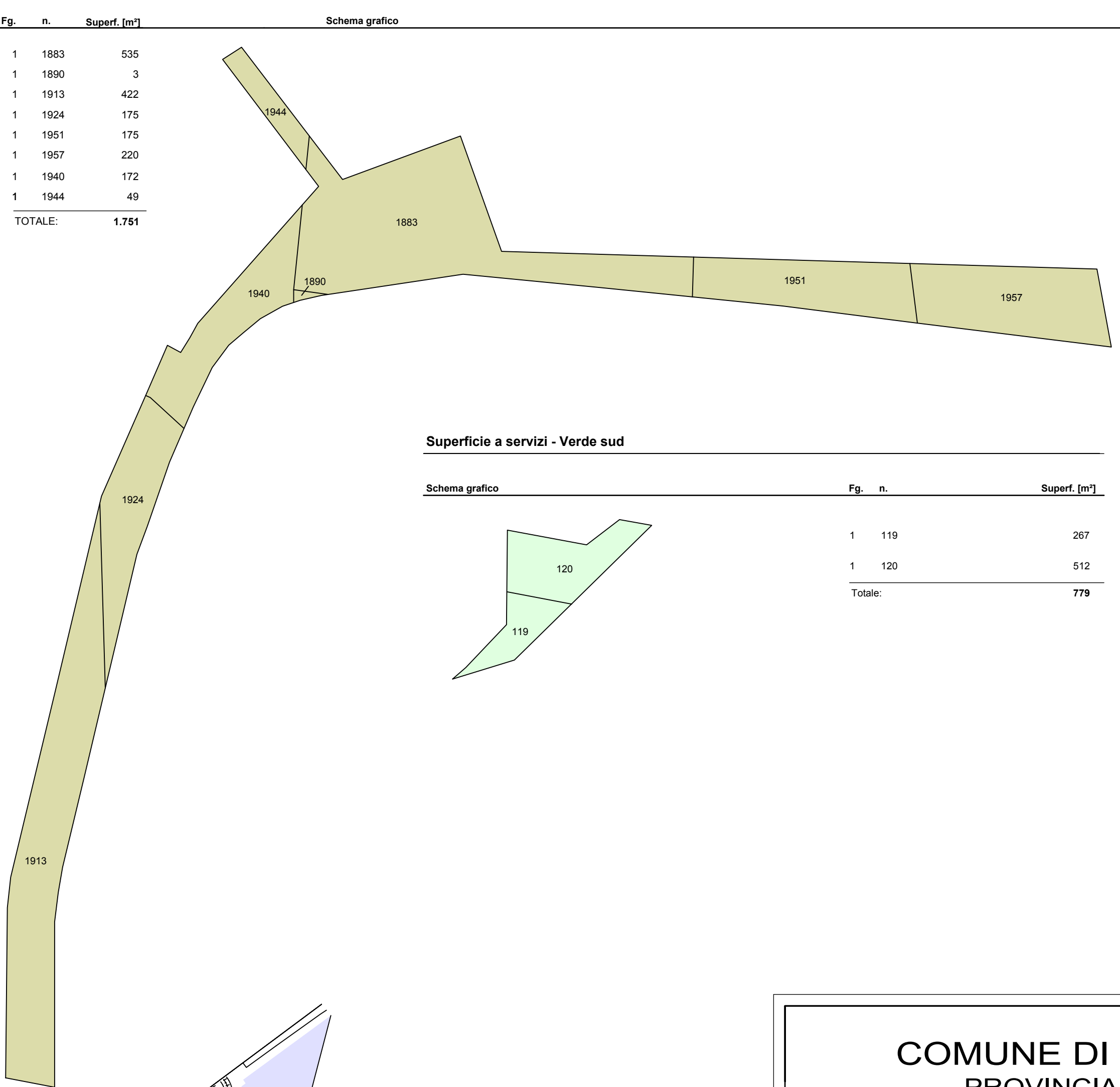
Superficie a strada - Nuova viabilità in progetto



Superficie a servizi - Parcheggio nord e verde nord



Superficie a servizi - Parcheggio lungo la nuova viabilità in progetto e parcheggio sud



Superficie a servizi - Verde sud

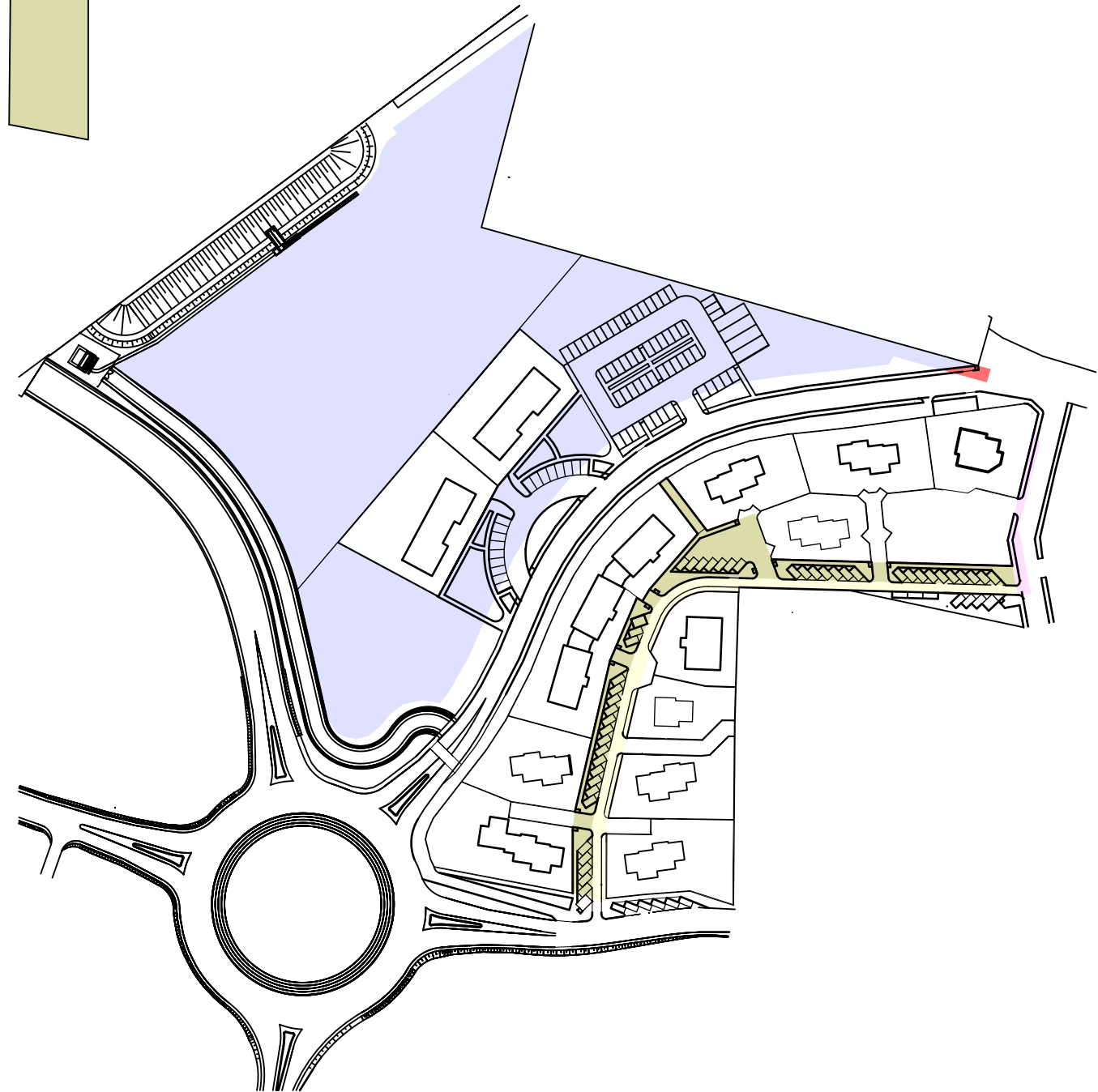



TABELLA RIEPILOGATIVA AREE IN DISMISSIONE	
VIABILITA'	
NUOVA VIABILITA' IN PROGETTO	852 mq
AMPLIAMENTO VIA PAPA GIOVANNI XXIII	178 mq
TRATTO REALIZZATO DA CAV. TO-MI NON ESPROPRIATO MA URBANIZZATO	69 mq
Totale viabilità:	1.099 mq
AREE A SERVIZI	
PARCHEGGIO LUNGO LA NUOVA VIABILITA' E PARCHEGGIO SUD	1.751 mq
VERDE SUD	779 mq
PARCHEGGIO NORD E VERDE NORD	17.841 mq
Totale aree a servizi:	20.371 mq
Totale aree in dismissione:	21.470 mq

COMUNE DI BRANDIZZO  
PROVINCIA DI TORINO



Proprieta' EOS s.r.l.; IMMOBILIARE DEL PINO s.r.l.;  
GAMMA TRE s.r.l.; RODIO NINO

Progettista  
STUDIO ASSOCIATO DI INGEGNERIA MERLO  
VIA TORINO, 170 - 10032 BRANDIZZO (TO)  
TEL/FAX 011. 9139146  
P.IVA 08774610011

PIANO ESECUTIVO CONVENZIONATO  
CR.III-02 - VARIANTE N. 1

Tavola  
SUPERFICIE A STRADE E SUPERFICIE A SERVIZI  
SCHEMI GRAFICI E CONTEGGI

0	settembre 2011	Presentazione	SCALA	PROTOCOLLO
1	novembre 2012	Variante n. 1	TAVOLA	U05
2	maggio 2013	Variante n. 1 - Integrazioni come da lettera in data 25/02/2013 prot. 2092		
			NOME FILE C:\Data\	

LA PROPRIETA':

EOS s.r.l.  
IMMOBILIARE DEL PINO s.r.l.  
GAMMA TRE s.r.l.  
RODIO NINO

FIRMA \_\_\_\_\_  
\_\_\_\_\_  
\_\_\_\_\_

IL PROGETTISTA:

Ing. PAOLO MERLO  
Iscritto all'Ordine degli Ingegneri  
della Provincia di Torino n. 9152F  
C.F. MRL PLA 73H26 L219U

TIMBRO E FIRMA \_\_\_\_\_